



CONTINENTS & OCÉANS

Horizontal ↔

3. Continent situé à l'est de l'Europe.
6. Océan situé entre l'Asie, l'Afrique et l'Océanie.
7. L'Australie fait partie de ce continent.
9. Océan situé entre l'Asie et l'Amérique.
10. Les Etats-Unis font partie de ce continent.


Vertical ↑↓

1. Continent sur lequel se trouve le pôle sud.
2. Océan qui sépare l'Europe de l'Amérique
3. Le Brésil se trouve sur ce continent.
4. Continent dont fait partie la France
5. Océan situé le plus au nord de la Terre.
8. Continent situé au sud de l'Europe




GRANDS PAYS DU MONDE

Horizontal





1. Pays d'Asie du sud-est composé d'îles.
5. Pays séparé de la France par la Manche.
8. Pays dans lequel nous vivons.
9. Pays dont la capitale est Tokyo.
13. Pays le plus peuplé d'Afrique.
15. Pays d'Amérique du nord dont la capitale est Washington D.C.
16. Pays le plus peuplé au monde.

Vertical



2. Pays situé au nord de l'Afrique dont la capitale est Le Caire.
3. Grand pays d'Amérique du sud.
4. Grand pays situé en Océanie.
6. Pays d'Europe situé à l'est de la France
7. Pays situé au nord des Etats-Unis.
10. Pays frontalier de l'Inde.
11. Pays situé au sud des Etats-Unis.
12. C'est le plus grand pays au monde.
14. Pays d'Asie qui est le deuxième plus peuplé au monde.




VILLES DE FRANCE

Horizontal




2. Ville située au sud-est de Lyon.
4. Ville située en Bretagne.
6. Ville du sud-ouest de la France célèbre pour son club de rugby.
9. Ville de l'ouest de la France située au bord de la Loire.
10. Ville de Normandie traversée par la Seine.
11. Capitale de la France.
12. Grande ville du nord de la France proche de la frontière belge.
13. Ville située au bord de la mer Méditerranée et célèbre pour son club de foot.

Vertical




1. Grande ville de France proche de l'océan Atlantique et célèbre pour ses vins.
3. Ville de la Côte d'Azur proche de l'Italie.
5. Grande ville de France située à la frontière allemande.
7. Grande ville de France située au bord du Rhône.
8. Ville du sud de la France située à l'ouest de Marseille.



GRANDES VILLES DU MONDE

Horizontal




3. Capitale d'Egypte.
5. Grande ville de Turquie.
6. Capitale de France.
7. Grande ville d'Inde aussi appelée Bombay.
9. Ville autonome de Chine.
10. Capitale de l'Inde.
11. Capitale du Royaume-Uni.
14. Grande ville du Brésil.
15. Capitale du Nigeria.
16. Capitale de la Chine.

Vertical




1. Capitale de l'Indonésie.
2. Capitale de la Russie.
3. Ville de la côte ouest des Etats-Unis célèbre pour ses studios.
4. Capitale de l'Argentine.
8. Capitale du Mexique.
12. Grande ville de la côte est des Etats-Unis.
13. C'est la ville la plus peuplée au monde.



DÉSERTS, FORÊTS, MONTAGNES

Horizontal



2. Grand désert africain.
5. Chaîne de montagne contenant le plus haut sommet au monde.
7. Grande forêt d'Amérique du sud.
8. Chaîne de montagnes située entre la France, l'Italie et la Suisse.
10. Chaîne de montagnes séparant l'Europe de l'Asie.
11. Désert froid situé au nord de la Russie.
12. Région des Etats-Unis située au nord-ouest du Canada.

Vertical



1. Ile recouverte de glace située entre les océans Arctique et Atlantique.
3. Désert d'Amérique du sud.
4. Chaîne de montagnes d'Amérique du sud.
6. Chaîne de montagnes située entre la Russie et la Turquie.
9. Chaîne de montagnes s'étendant aux Etats-Unis et au Canada.

